

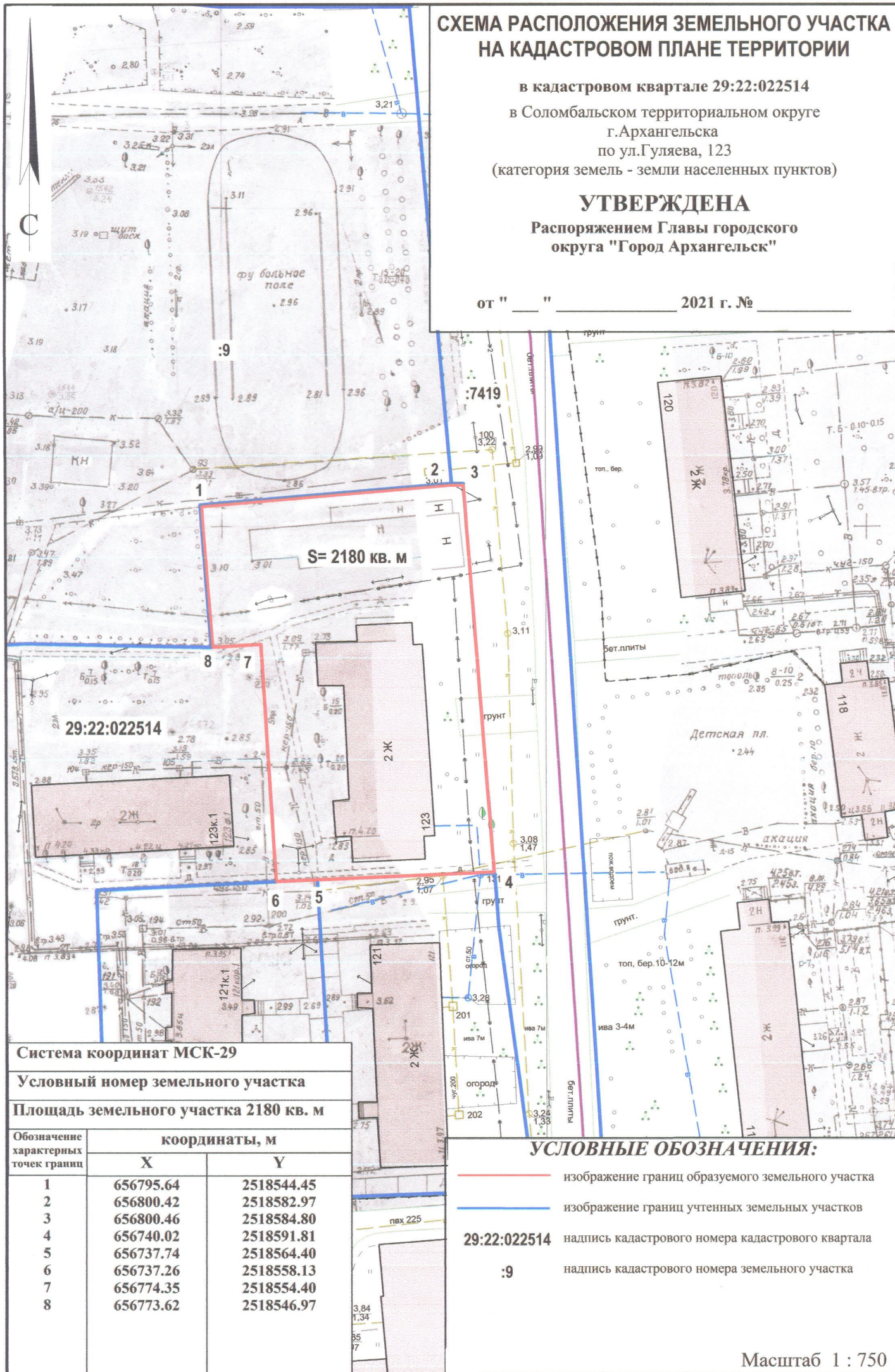
# СХЕМА РАСПОЛОЖЕНИЯ ЗЕМЕЛЬНОГО УЧАСТКА НА КАДАСТРОВОМ ПЛАНЕ ТЕРРИТОРИИ

в кадастровом квартале 29:22:022514  
в Соломбальском территориальном округе  
г.Архангельска  
по ул.Гуляева, 123  
(категория земель - земли населенных пунктов)

## УТВЕРЖДЕНА

Распоряжением Главы городского округа "Город Архангельск"

от " " 2021 г. №



Система координат МСК-29

Условный номер земельного участка

Площадь земельного участка 2180 кв. м

Обозначение характерных точек границ	координаты, м	
	X	Y
1	656795.64	2518544.45
2	656800.42	2518582.97
3	656800.46	2518584.80
4	656740.02	2518591.81
5	656737.74	2518564.40
6	656737.26	2518558.13
7	656774.35	2518554.40
8	656773.62	2518546.97

### УСЛОВНЫЕ ОБОЗНАЧЕНИЯ:

- изображение границ образуемого земельного участка
- изображение границ учтенных земельных участков
- 29:22:022514** надпись кадастрового номера кадастрового квартала
- :9** надпись кадастрового номера земельного участка

Масштаб 1 : 750

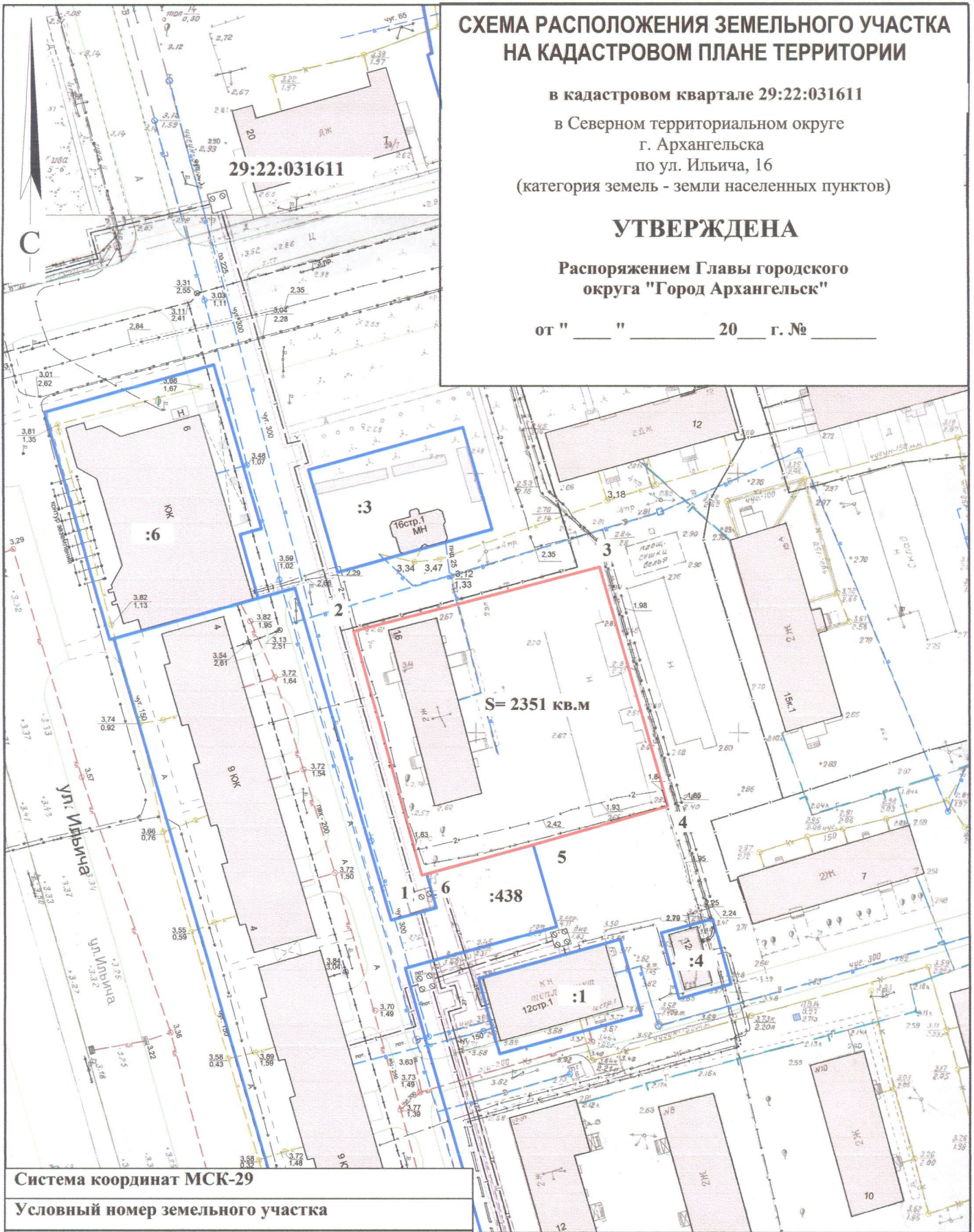
# СХЕМА РАСПОЛОЖЕНИЯ ЗЕМЕЛЬНОГО УЧАСТКА НА КАДАСТРОВОМ ПЛАНЕ ТЕРРИТОРИИ

в кадастровом квартале 29:22:031611  
в Северном территориальном округе  
г. Архангельска  
по ул. Ильича, 16  
(категория земель - земли населенных пунктов)

**УТВЕРЖДЕНА**

Распоряжением Главы городского  
округа "Город Архангельск"

от "     "     20    г. №     



Система координат МСК-29

Условный номер земельного участка

Площадь земельного участка 2351 кв.м.

Обозначение  
характерных  
точек границ

координаты, м

X

Y

1

657146.70

2521977.01

2

657193.21

2521962.35

3

657207.34

2522008.74

4

657161.81

2522023.34

5

657153.49

2521998.32

6

657147.09

2521978.24

## УСЛОВНЫЕ ОБОЗНАЧЕНИЯ:

— граница образуемого земельного участка

— граница учтенных земельных участков

29:22:031611 номер кадастрового квартала

:6 кадастровый номер земельного участка

Масштаб 1 : 500

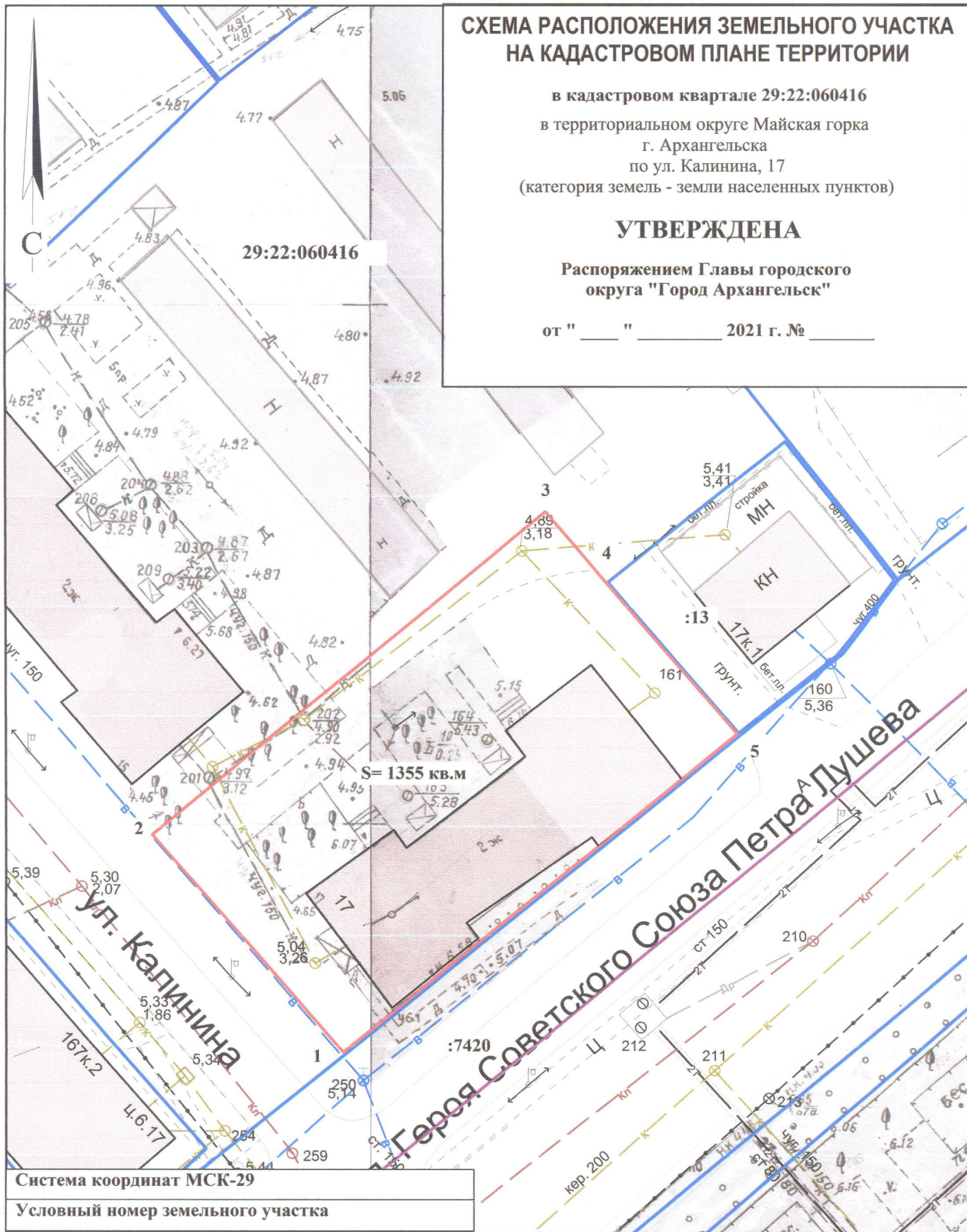
# СХЕМА РАСПОЛОЖЕНИЯ ЗЕМЕЛЬНОГО УЧАСТКА НА КАДАСТРОВом ПЛАНЕ ТЕРРИТОРИИ

в кадастровом квартале 29:22:060416  
в территориальном округе Майская горка  
г. Архангельска  
по ул. Калинина, 17  
(категория земель - земли населенных пунктов)

## УТВЕРЖДЕНА

Распоряжением Главы городского  
округа "Город Архангельск"

от " \_\_\_ " \_\_\_\_\_ 2021 г. № \_\_\_\_\_



Система координат МСК-29

Условный номер земельного участка

Площадь земельного участка 1355 кв.м.

Обозначение  
характерных  
точек грании

координаты, м

	X	Y
1	648934.96	2525651.87
2	648955.22	2525632.92
3	648987.67	2525669.12
4	648981.08	2525675.19
5	648966.98	2525688.17

### УСЛОВНЫЕ ОБОЗНАЧЕНИЯ:

- граница образуемого земельного участка
- граница учтенных земельных участков
- 29:22:060416** номер кадастрового квартала
- :13** кадастровый номер земельного участка

Масштаб 1 : 500

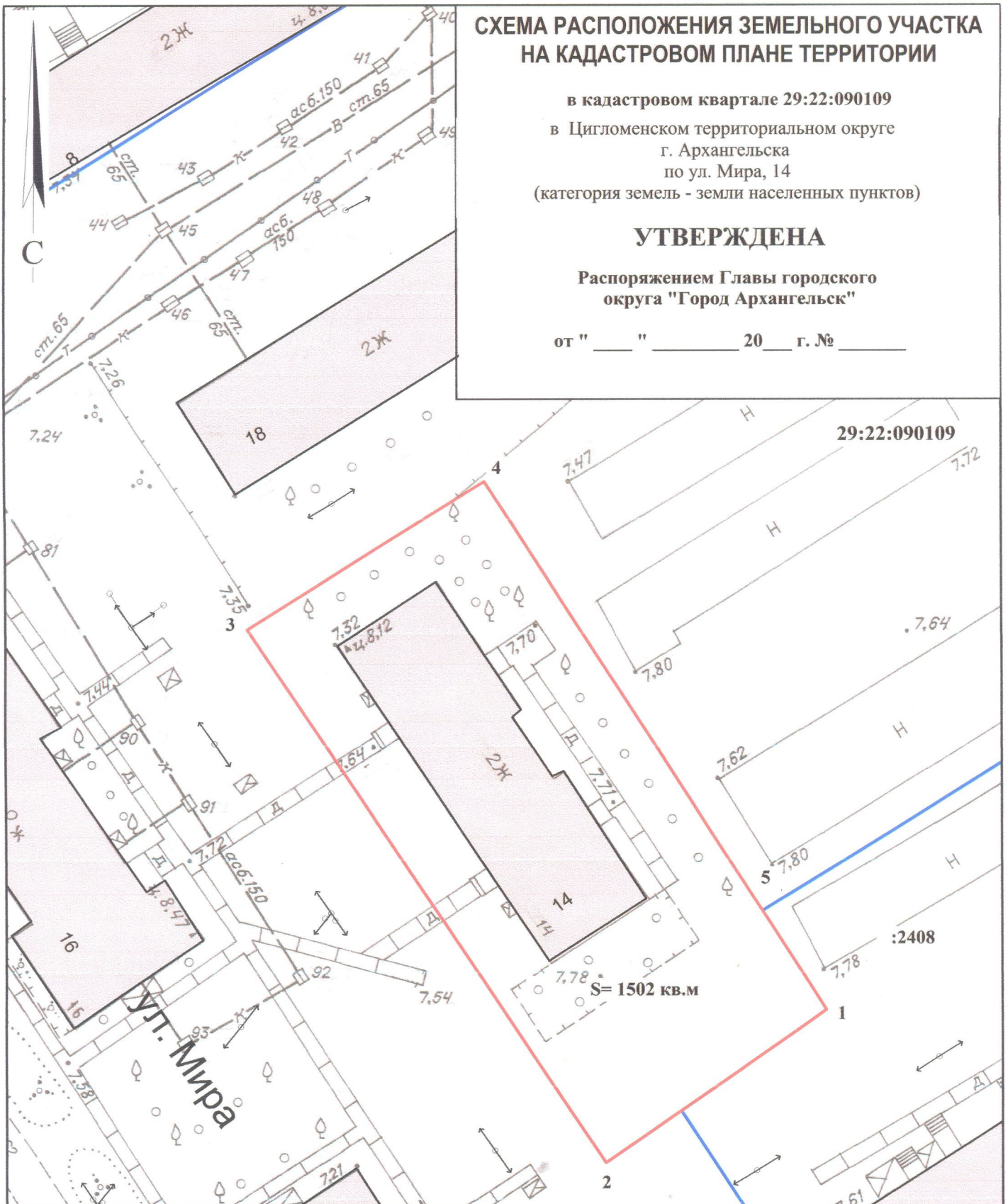
# СХЕМА РАСПОЛОЖЕНИЯ ЗЕМЕЛЬНОГО УЧАСТКА НА КАДАСТРОВОМ ПЛАНЕ ТЕРРИТОРИИ

в кадастровом квартале 29:22:090109  
в Цигломенском территориальном округе  
г. Архангельска  
по ул. Мира, 14  
(категория земель - земли населенных пунктов)

## УТВЕРЖДЕНА

Распоряжением Главы городского  
округа "Город Архангельск"

от " \_\_\_\_ " \_\_\_\_ 20\_\_ г. № \_\_\_\_



Система координат МСК-29

Условный номер земельного участка

Площадь земельного участка 1502 кв.м.

Обозначение характерных точек границы	координаты, м	
	X	Y
1	649995.10	2510819.13
2	649980.04	2510799.28
3	650028.64	2510764.46
4	650043.26	2510785.81
5	650004.19	2510812.84

### УСЛОВНЫЕ ОБОЗНАЧЕНИЯ:

- граница образуемого земельного участка
- граница учтенных земельных участков

29:22:090109 номер кадастрового квартала

:2408 кадастровый номер земельного участка

Масштаб 1 : 500

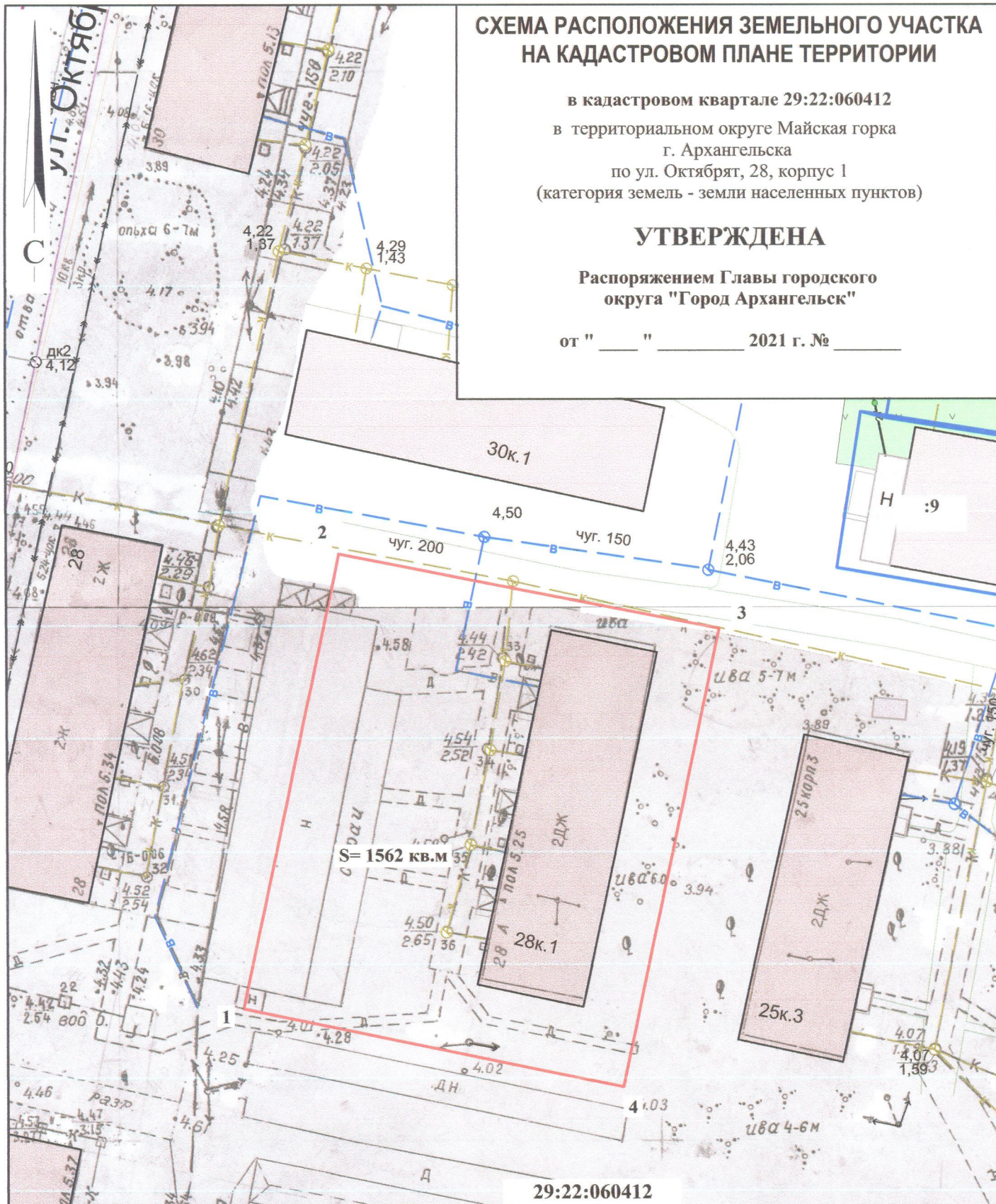
# СХЕМА РАСПОЛОЖЕНИЯ ЗЕМЕЛЬНОГО УЧАСТКА НА КАДАСТРОВИМ ПЛАНЕ ТЕРРИТОРИИ

в кадастровом квартале 29:22:060412  
в территориальном округе Майская горка  
г. Архангельска  
по ул. Октябрьт, 28, корпус 1  
(категория земель - земли населенных пунктов)

## УТВЕРЖДЕНА

Распоряжением Главы городского  
округа "Город Архангельск"

от " " 2021 г. №



29:22:060412

Система координат МСК-29

Условный номер земельного участка

Площадь земельного участка 1207 кв.м.

Обозначение  
характерных  
точек границ

координаты, м

X

Y

1

650527.24

2523202.87

2

650570.10

2523210.12

3

650564.49

2523245.48

4

650521.27

2523238.15

### УСЛОВНЫЕ ОБОЗНАЧЕНИЯ:

- граница образуемого земельного участка
- граница учтенных земельных участков
- 29:22:060412 номер кадастрового квартала
- :9 кадастровый номер земельного участка

:9

Масштаб 1 : 500

# СХЕМА РАСПОЛОЖЕНИЯ ЗЕМЕЛЬНОГО УЧАСТКА НА КАДАСТРОВОМ ПЛАНЕ ТЕРРИТОРИИ

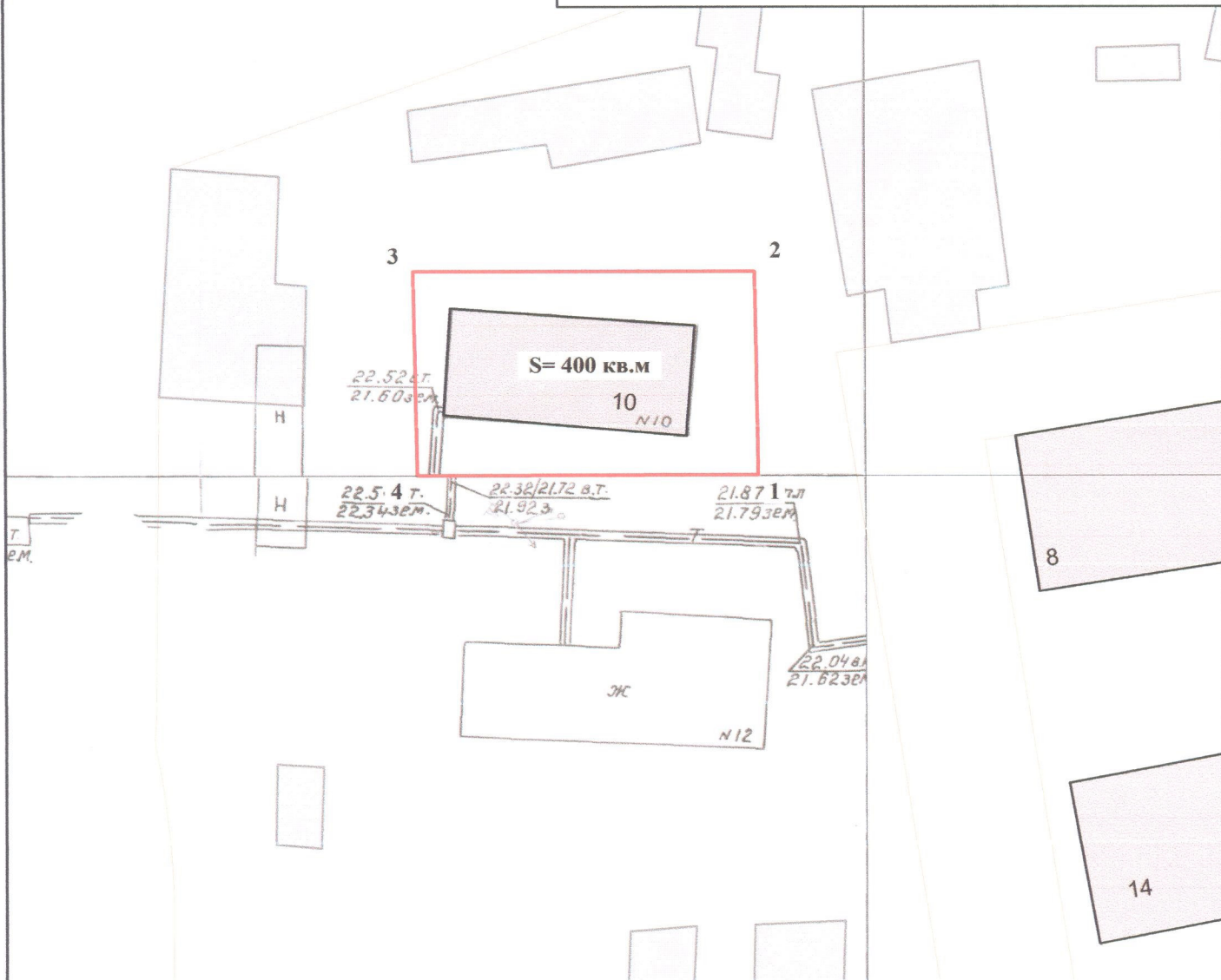
в кадастровом квартале 29:22:081501  
в Исакогорском территориальном округе  
г. Архангельска  
по ул. Тяговой, 10  
(категория земель - земли населенных пунктов)

## УТВЕРЖДЕНА

Распоряжением Главы городского  
округа "Город Архангельск"

от " \_\_\_\_ " \_\_\_\_\_ 20\_\_ г. № \_\_\_\_\_

29:22:081501



Система координат МСК-29

Условный номер земельного участка

Площадь земельного участка 400 кв.м.

Обозначение  
характерных  
точек границ

координаты, м

X

Y

1  
2  
3  
4

641603.40  
641618.92  
641617.94  
641602.35

2524425.21  
2524424.39  
2524398.70  
2524399.57

### УСЛОВНЫЕ ОБОЗНАЧЕНИЯ:

- граница образуемого земельного участка
- граница учтенных земельных участков

29:22:081501 номер кадастрового квартала

Масштаб 1 : 500

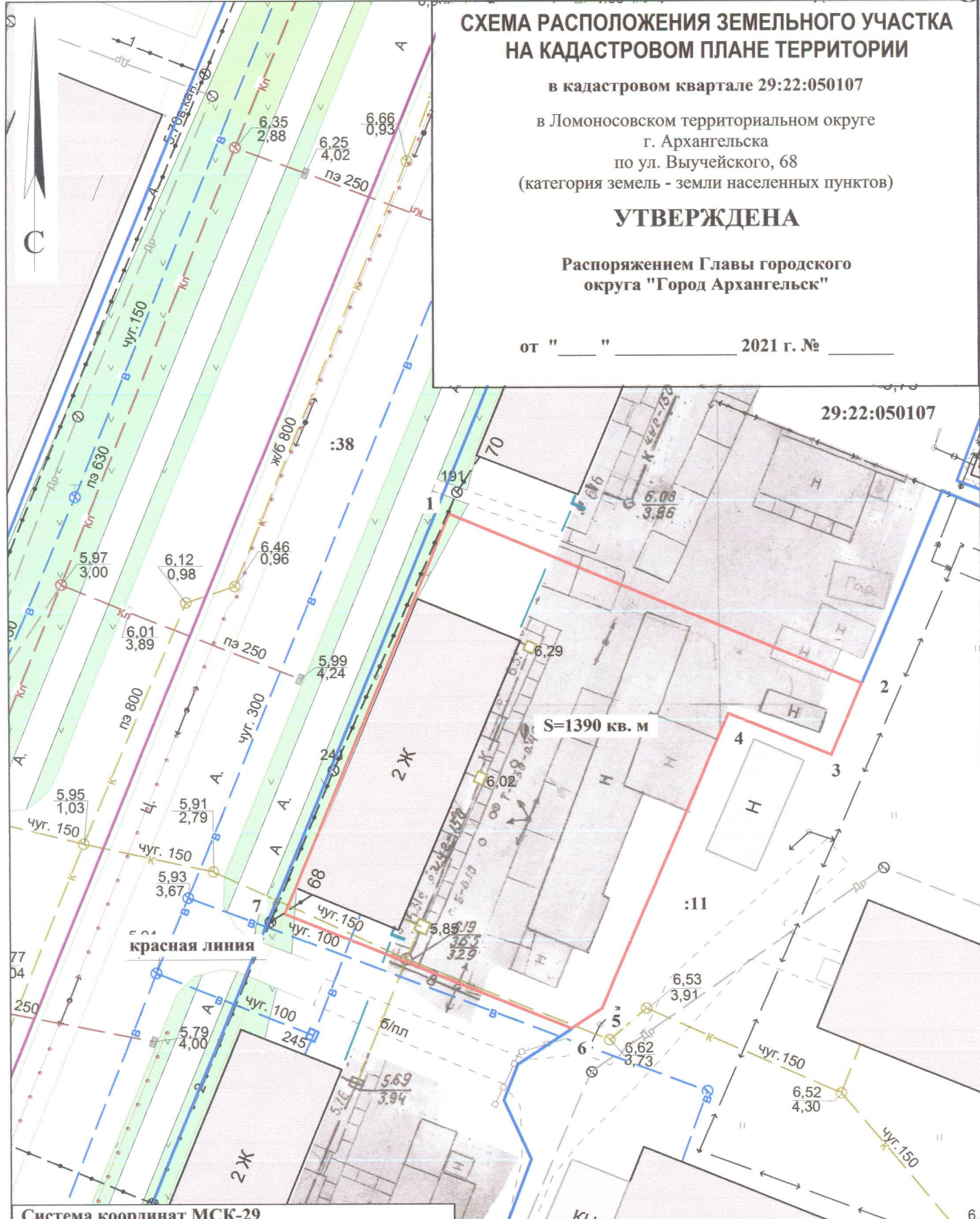
# СХЕМА РАСПОЛОЖЕНИЯ ЗЕМЕЛЬНОГО УЧАСТКА НА КАДАСТРОВОМ ПЛАНЕ ТЕРРИТОРИИ

в кадастровом квартале 29:22:050107  
в Ломоносовском территориальном округе  
г. Архангельска  
по ул. Выучейского, 68  
(категория земель - земли населенных пунктов)

**УТВЕРЖДЕНА**

Распоряжением Главы городского  
округа "Город Архангельск"

от " \_\_\_ " \_\_\_\_\_ 2021 г. № \_\_\_\_\_



29:22:050107

S=1390 кв. м

красная линия

Система координат МСК-29

Условный номер земельного участка

Площадь земельного участка 1390 кв. м

Обозначение характерных точек границы	координаты, м	
	X	Y
1	651539.56	2520724.78
2	651524.66	2520764.59
3	651517.64	2520761.93
4	651521.28	2520751.97
5	651492.47	2520740.89
6	651490.44	2520738.08
7	651500.44	2520710.44

## УСЛОВНЫЕ ОБОЗНАЧЕНИЯ:

- изображение границ образуемого земельного участка
- изображение границ учтенных земельных участков
- 29:22:050107** надпись кадастрового номера кадастрового квартала
- :11** надпись кадастрового номера земельного участка

Масштаб 1 : 500

# СХЕМА РАСПОЛОЖЕНИЯ ЗЕМЕЛЬНОГО УЧАСТКА НА КАДАСТРОВОМ ПЛАНЕ ТЕРРИТОРИИ

в кадастровом квартале 29:22:022511  
в Соломбальском территориальном округе  
г. Архангельска  
по ул. Ярославской, 52, корпус 2  
(категория земель - земли населенных пунктов)

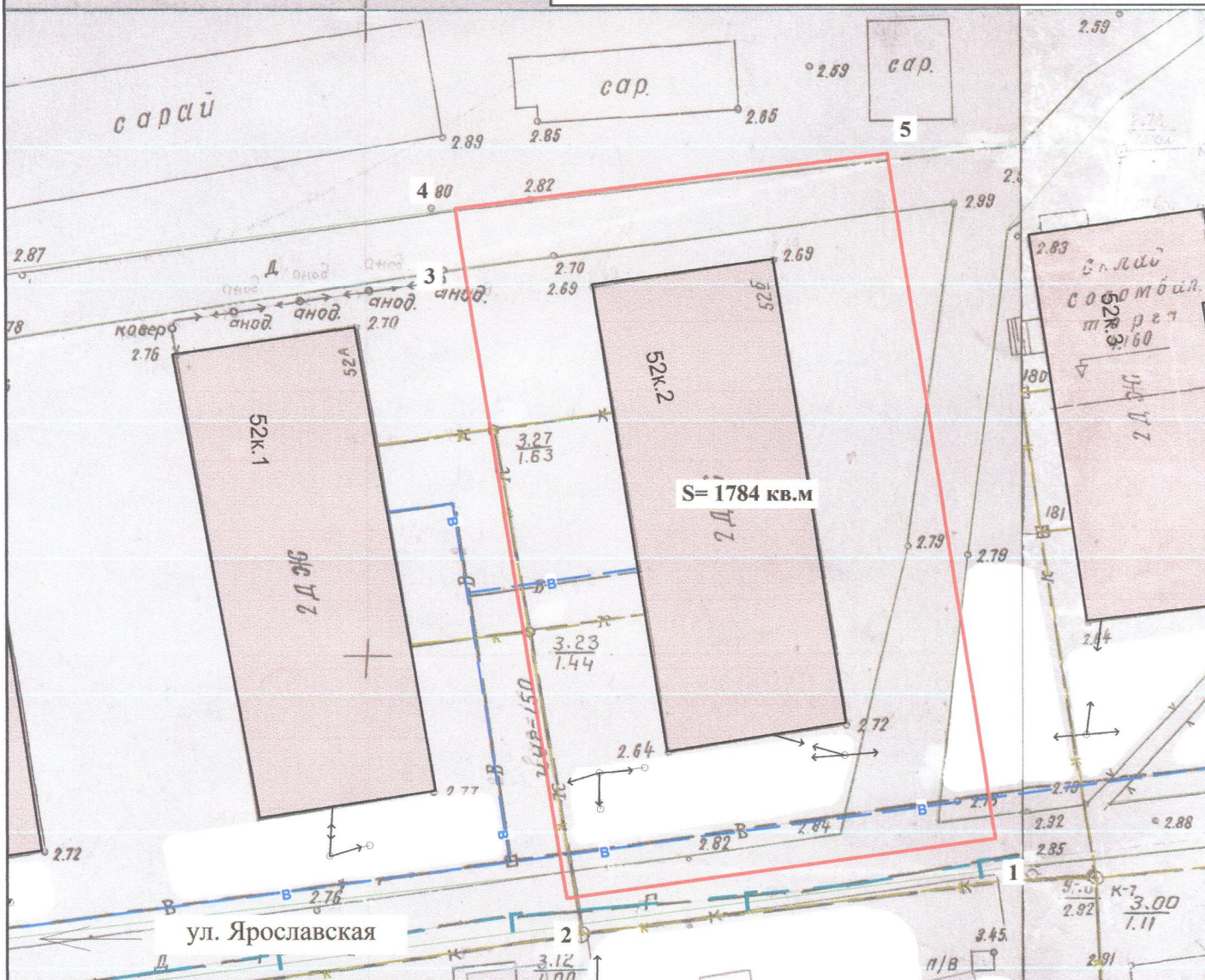
## УТВЕРЖДЕНА

Распоряжением Главы городского  
округа "Город Архангельск"

от " \_\_\_\_ " \_\_\_\_\_ 20\_\_ г. № \_\_\_\_\_

С

29:22:022511



Система координат МСК-29		
Условный номер земельного участка		
Площадь земельного участка 1784 кв.м.		
Обозначение характерных точек границ	координаты, м	
	X	Y
1	656849.50	2519094.00
2	656843.65	2519061.44
3	656894.20	2519051.46
4	656896.58	2519050.99
5	656902.05	2519083.87

### УСЛОВНЫЕ ОБОЗНАЧЕНИЯ:

- граница образуемого земельного участка
- граница учтенных земельных участков
- номер кадастрового квартала

29:22:022511

Масштаб 1 : 500